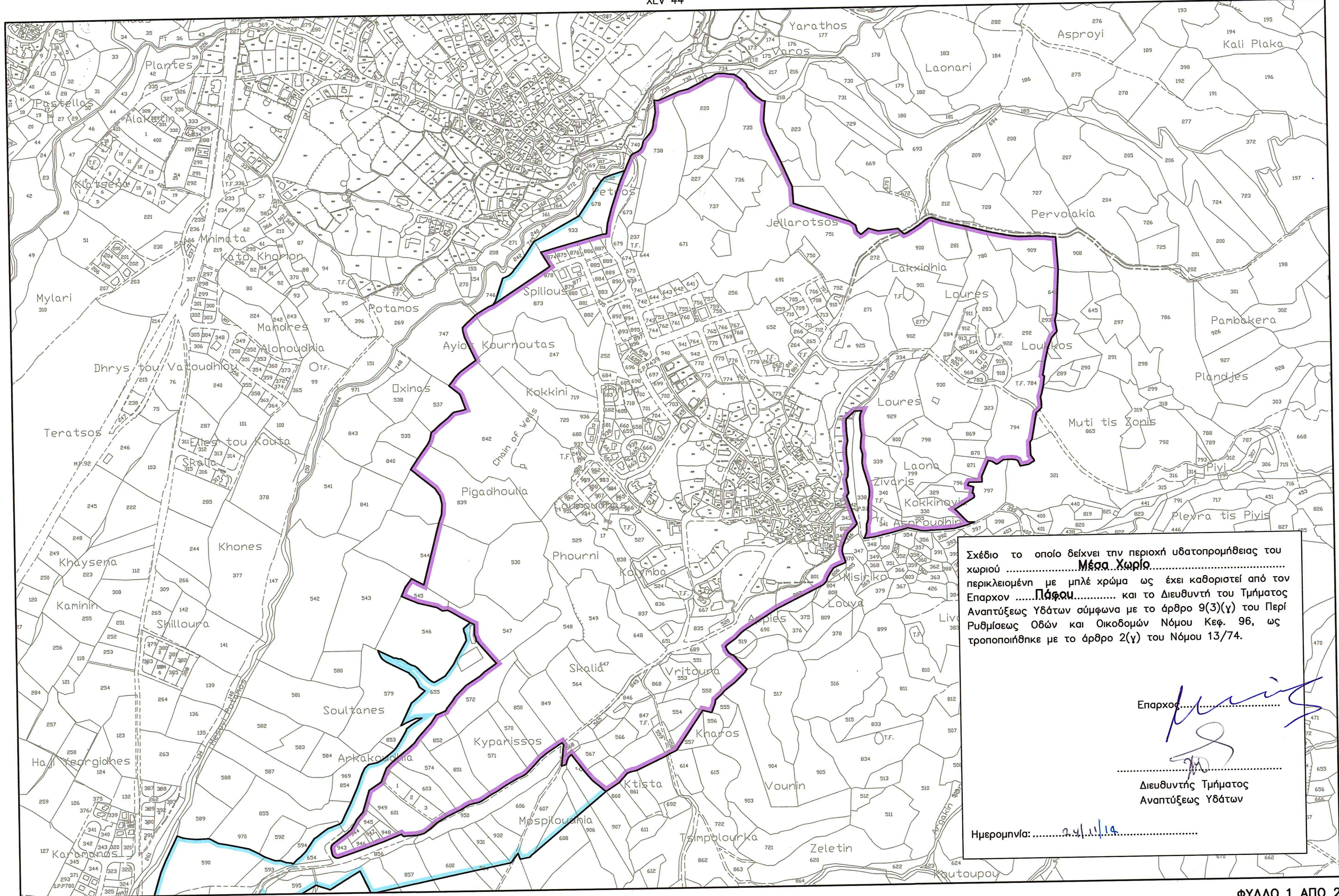


18



XLV 51

XLV 53

Σχέδιο το οποίο δείχνει την περιοχή υδατοπρομήθειας του χωριού ..... **Μέσα Χωριό** ..... περικλειομένη με μπλε χρώμα ως έχει καθοριστεί από τον Επαρχο ..... **Πάφου** ..... και το Διευθυντή του Τμήματος Αναπτύξεως Υδάτων σύμφωνα με το άρθρο 9(3)(γ) του Περί Ρυθμίσεως Οδών και Οικοδομών Νόμου Κεφ. 96, ως τροποποιήθηκε με το άρθρο 2(γ) του Νόμου 13/74.

Επαρχος..... *[Signature]*

..... *[Signature]*

Διευθυντής Τμήματος Αναπτύξεως Υδάτων

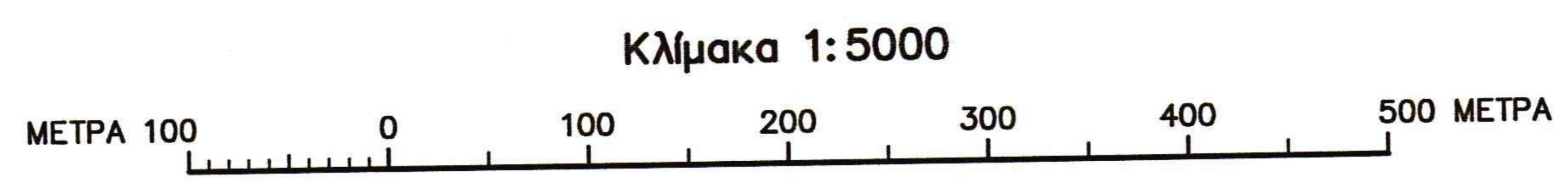
Ημερομηνία: ..... *24.11.14* .....

ΦΥΛΛΟ 1 ΑΠΟ 2

XLV 60  
2

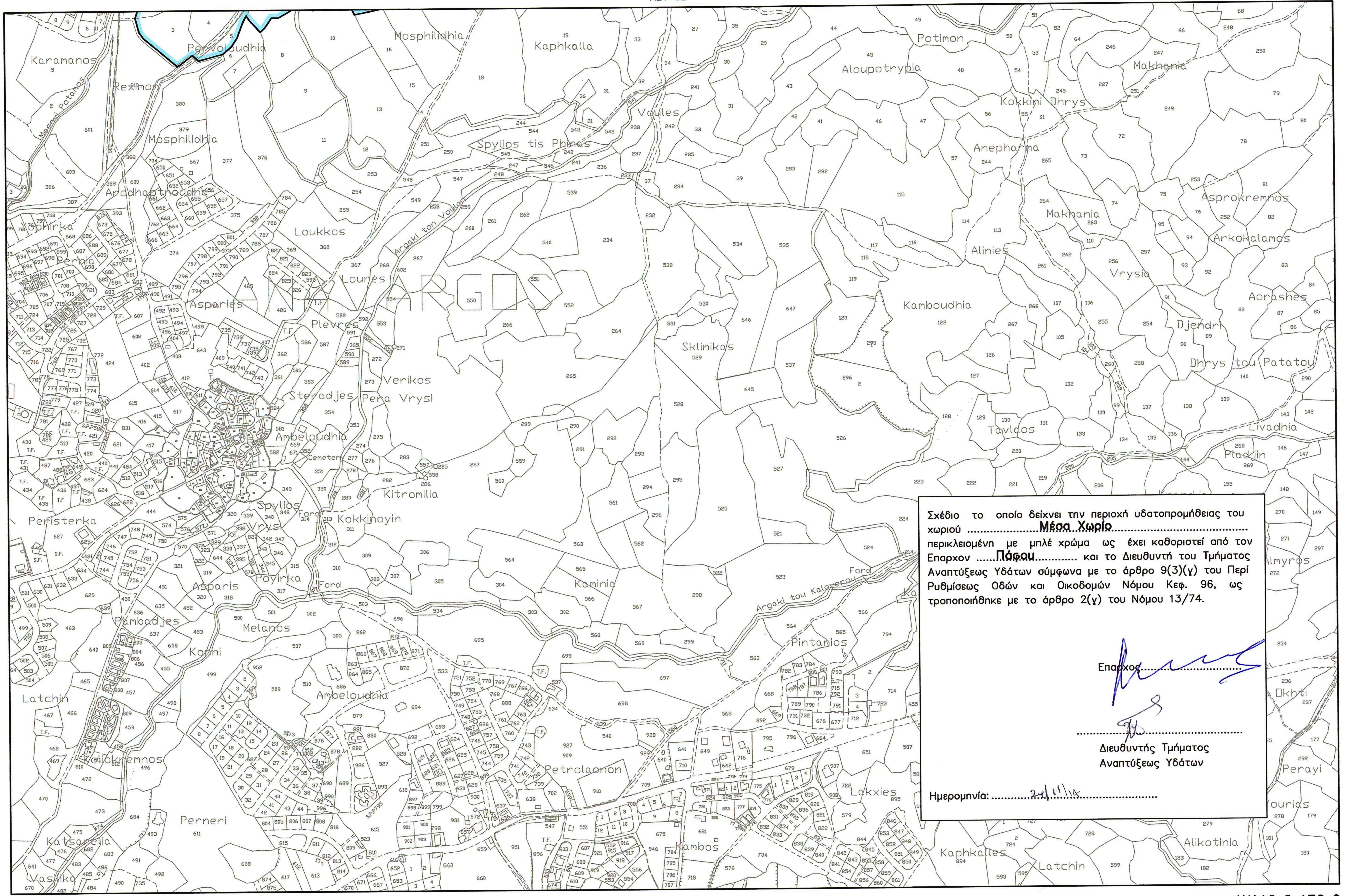
Υφιστάμενη Ζώνη Υδροδότησης

Επέκταση Ζώνης Υδροδότησης



ΜΕΣΑ ΧΩΡΙΟ-ΟΡΙΟ ΥΔΑΤΟΠΡΟΜΗΘΕΙΑΣ

1



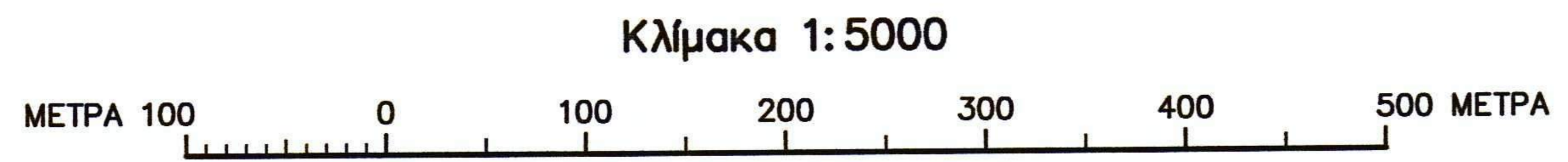
XLV 59

XLV 61

Σχέδιο το οποίο δείχνει την περιοχή υδατοπρομήθειας του χωριού ..... **Μεσα Χωριό**..... περικλειομένη με μπλέ χρώμα ως έχει καθοριστεί από τον Επαρχον ..... **Πάφου**..... και το Διευθυντή του Τμήματος Αναπτύξεως Υδάτων σύμφωνα με το άρθρο 9(3)(γ) του Περί Ρυθμίσεως Οδών και Οικοδομών Νόμου Κεφ. 96, ως τροποποιήθηκε με το άρθρο 2(γ) του Νόμου 13/74.

Επαρχος.....  
 Διευθυντής Τμήματος Αναπτύξεως Υδάτων  
 Ημερομηνία:..... 21/11/88.....

Υφιστάμενη Ζώνη Υδροδότησης   
 Επέκταση Ζώνης Υδροδότησης 



ΜΕΣΑ ΧΩΡΙΟ-ΟΡΙΟ ΥΔΑΤΟΠΡΟΜΗΘΕΙΑΣ

ΦΥΛΛΟ 2 ΑΠΟ 2

(2)