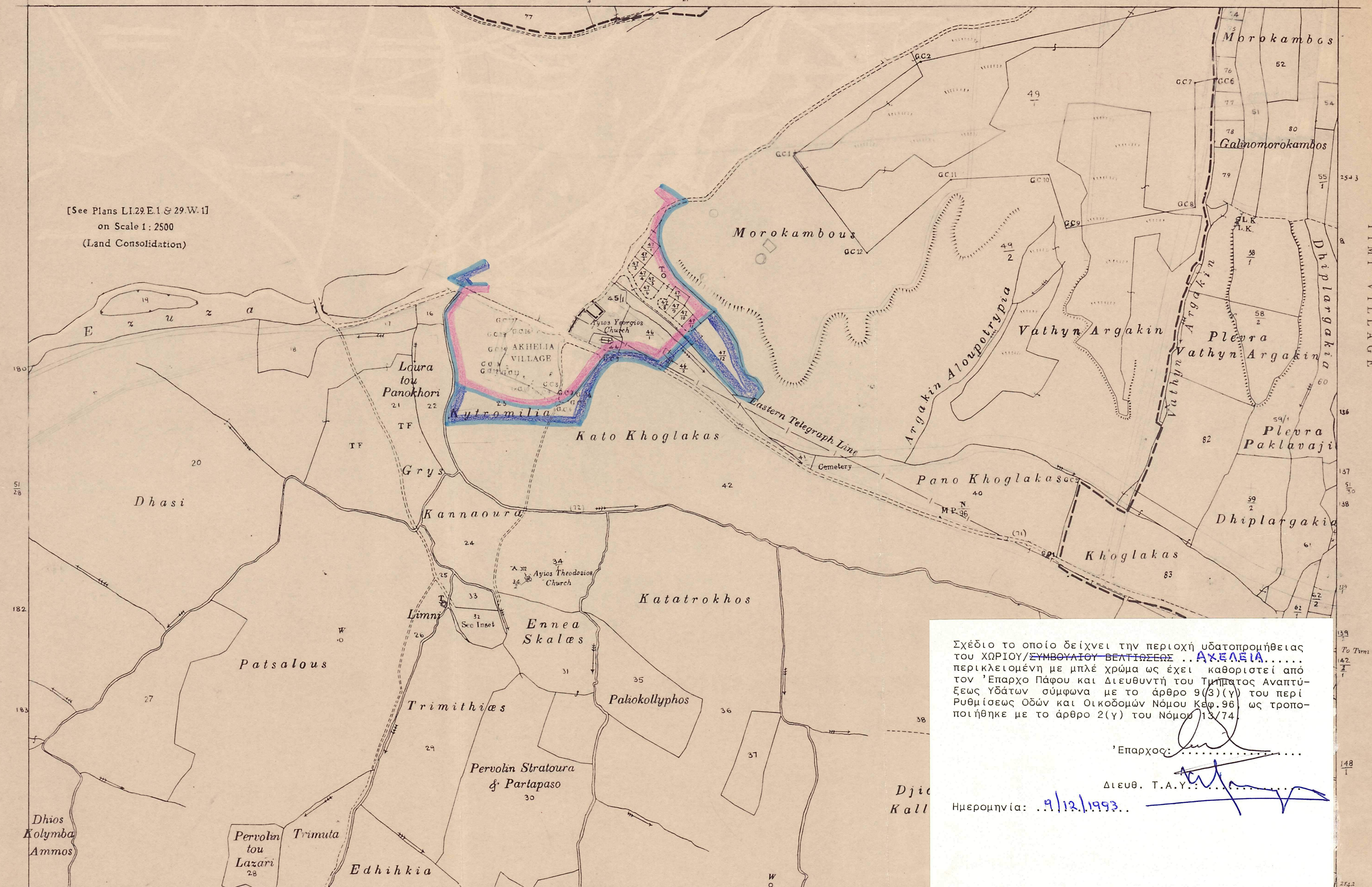


Αχελεία
Τεχνολογία

[See Plans LI.29.E.1 & 29.W.1]
on Scale 1:2500
(Land Consolidation)



Σχέδιο το οποίο δείχνει την περιοχή υδατοπρομήθειας του ΧΩΡΙΟΥ/ΣΥΜΒΟΥΛΙΟΥ ΒΕΛΤΙΩΣΗΣ... **ΑΧΕΛΕΙΑ**..... περικλειομένη με μπλέ χρώμα ως έχει καθοριστεί από τον Έπαρχο Πάφου και Διευθυντή του Τμήματος Αναπτύξεως Υδάτων σύμφωνα με το άρθρο 9(3)(γ) του περί Ρυθμίσεως Οδών και Οικοδομών Νόμου Καθ.96 ως τροποποιήθηκε με το άρθρο 2(γ) του Νόμου 13/74.

Έπαρχος: *[Signature]*

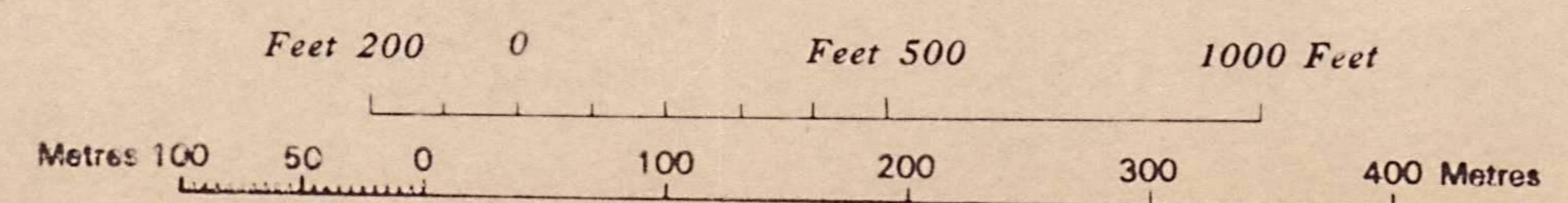
Διευθ. Τ.Α.Υ.: *[Signature]*

Ημερομηνία: 9/12/1993..

Surveyed by Land Registration & Survey Dept in 1922
State Copyright Reserved
Revised from D.L.O. plans November 1981

AKHELIA VILLAGE

Scale 1:5000



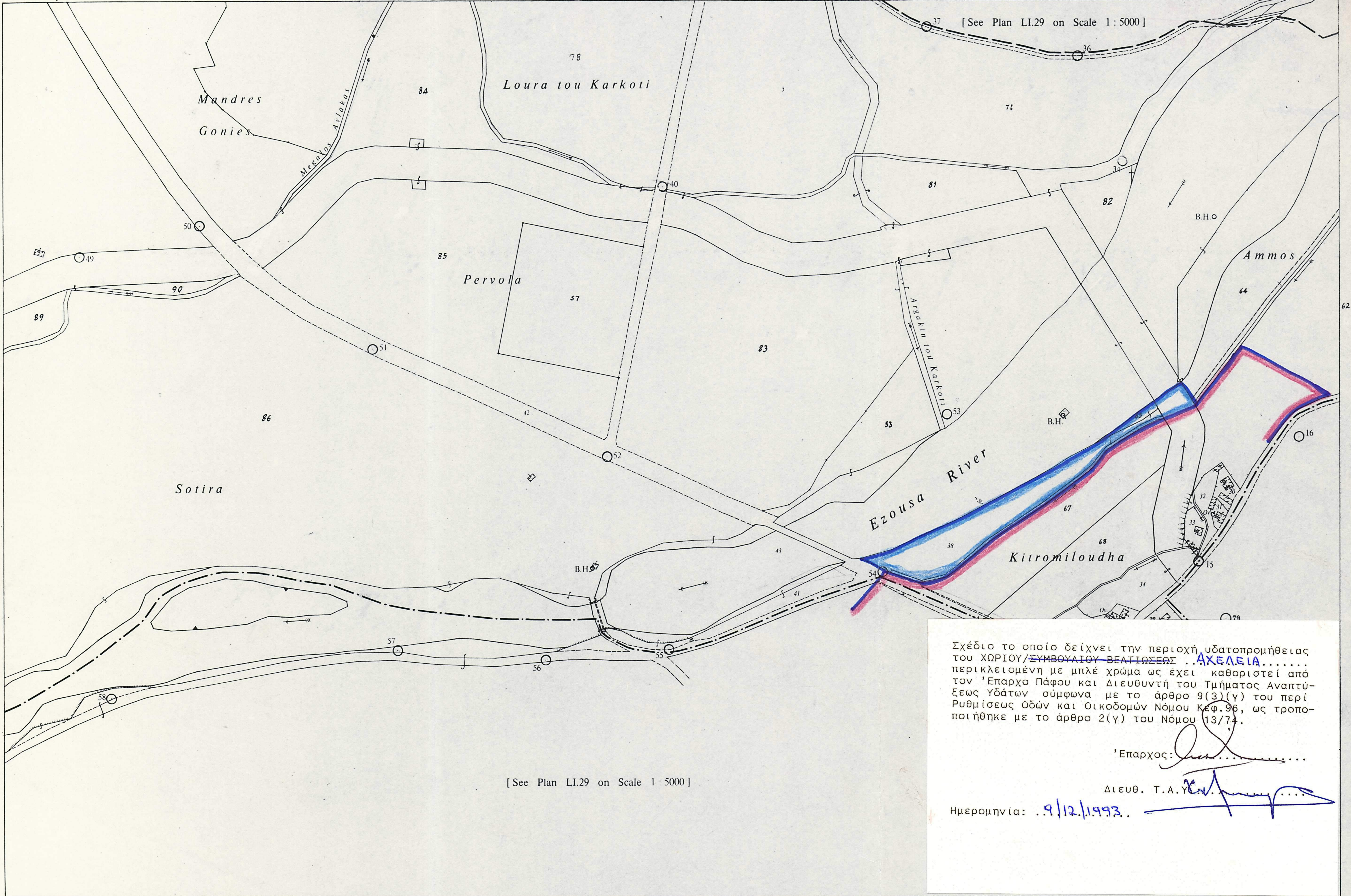
Υφιστάμενη Ζώνη Υδροδότησης
Επέκταση Ζώνης Υδροδότησης

Astrafiot

Papad

ΑΧΕΛΕΙΑ
ΤΕΧΝΟΛΟΓΙΑ

LI.21.W.2



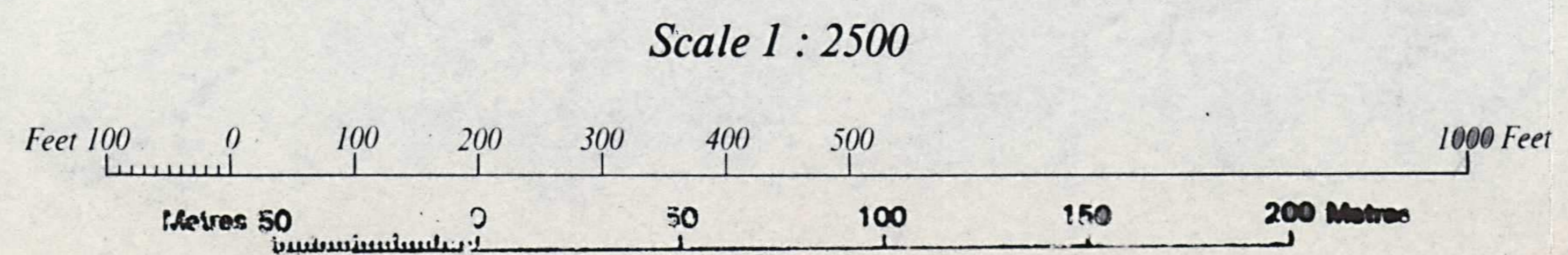
Σχέδιο το οποίο δείχνει την περιοχή υδατοπρομήθειας του ΧΩΡΙΟΥ/ΣΥΜΒΟΛΑΙΟΥ ΒΕΑΤΙΩΣΣΑΣ... ΑΧΕΛΕΙΑ..... περικλειομένη με μπλέ χρώμα ως έχει καθοριστεί από τον Έπαρχο Πάφου και Διευθυντή του Τμήματος Αναπτύξεως Υδάτων σύμφωνα με το άρθρο 9(3)(γ) του περί Ρυθμίσεως Οδών και Οικοδομών Νόμου Κεφ. 96, ως τροποποιήθηκε με το άρθρο 2(γ) του Νόμου 13/74.

Έπαρχος: *[Signature]*

Διευθ. Τ.Α.Υ. *[Signature]*

Ημερομηνία: .9/12/1993.

Surveyed by the Dept. of Lands & Surveys, 1977
State Copyright Reserved



Χρυσάμνηνη ζώνη υδροδότησης —————
Επέκταση ζώνης υδροδότησης —————

P'05