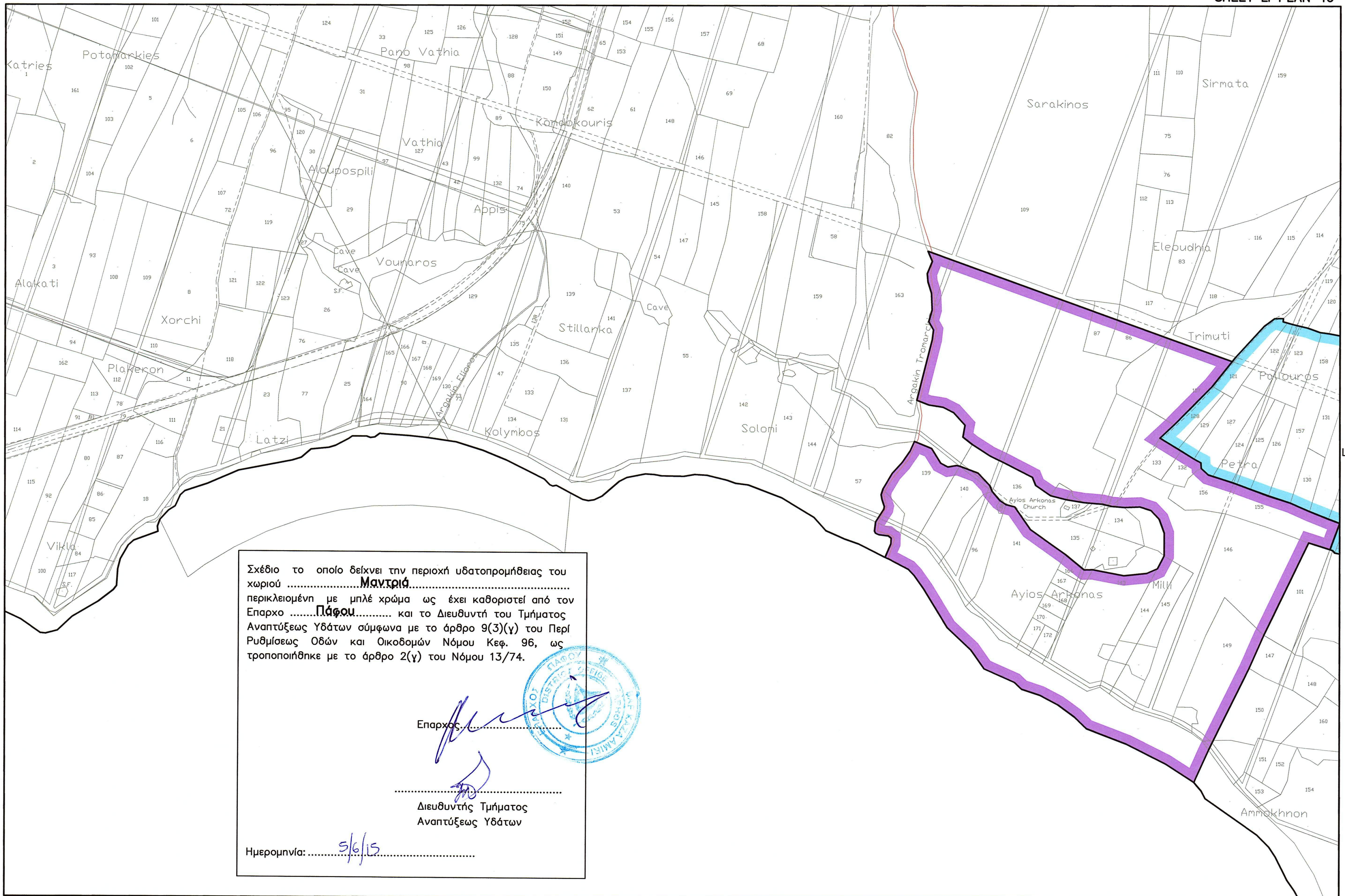


K10




LI 47&55
3

Σχέδιο το οποίο δείχνει την περιοχή υδατοπρομήθειας του χωριού **Μαντριά** περικλειομένη με μπλε χρώμα ως έχει καθοριστεί από τον Επαρχο **Πάφου** και το Διευθυντή του Τμήματος Αναπτύξεως Υδάτων σύμφωνα με το άρθρο 9(3)(γ) του Περί Ρυθμίσεως Οδών και Οικοδομών Νόμου Κεφ. 96, ως τροποποιήθηκε με το άρθρο 2(γ) του Νόμου 13/74.

Επαρχος.....

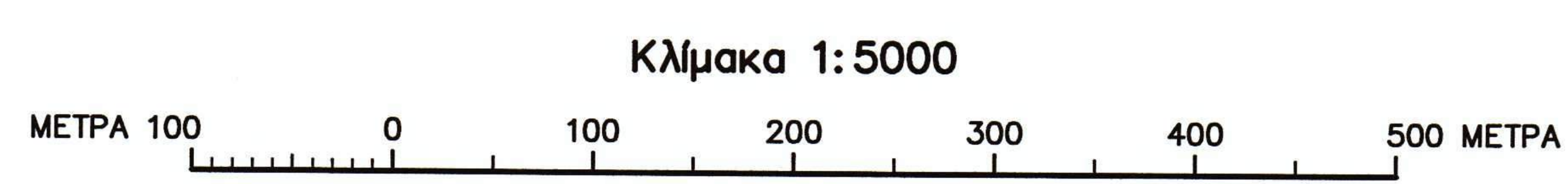
Διευθυντής Τμήματος Αναπτύξεως Υδάτων.....

Ημερομηνία: 5/6/15



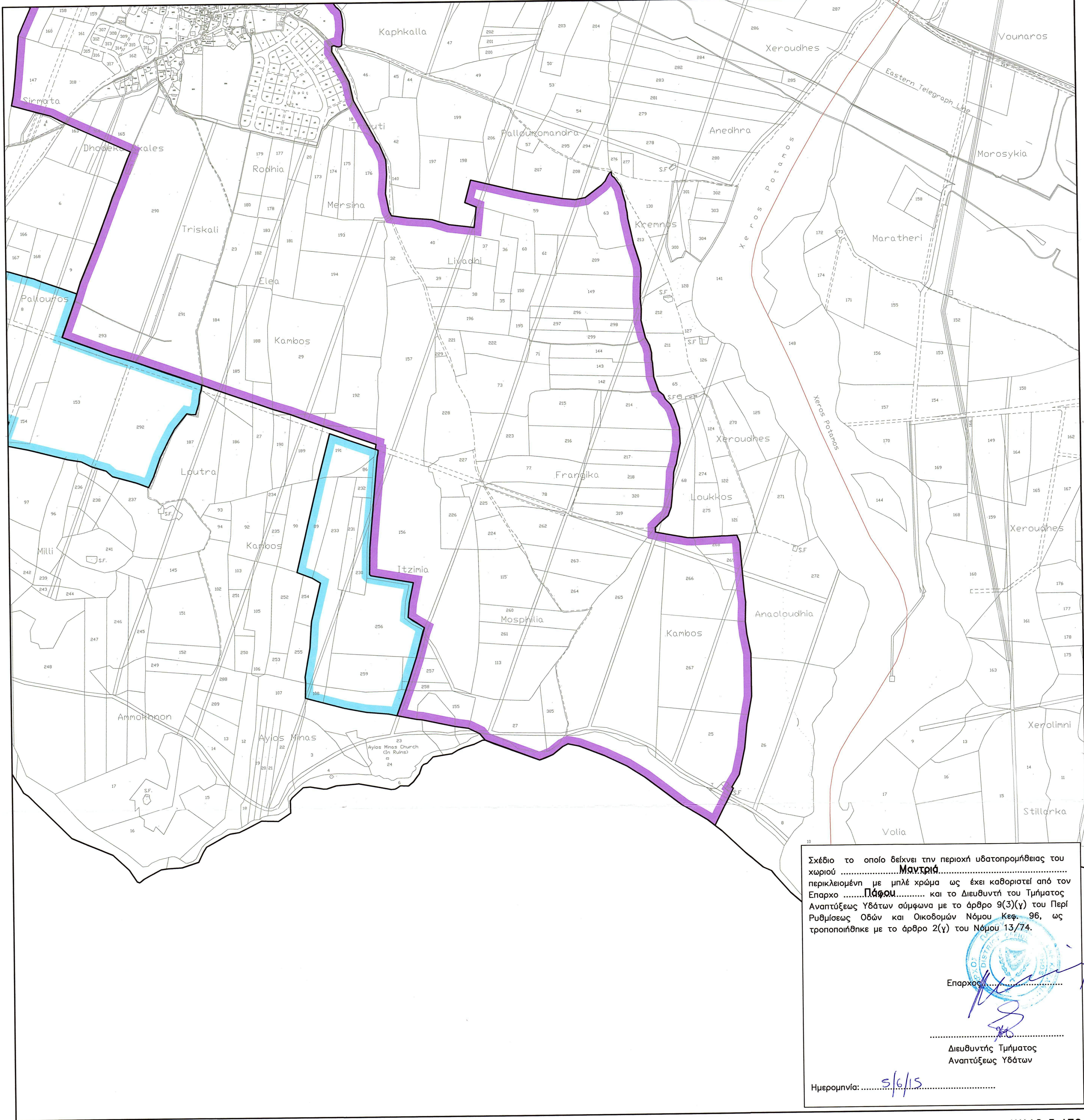
Υφιστάμενη Ζώνη Υδροδότησης

Επέκταση Ζώνης Υδροδότησης



2

(K11)



LI 46
1

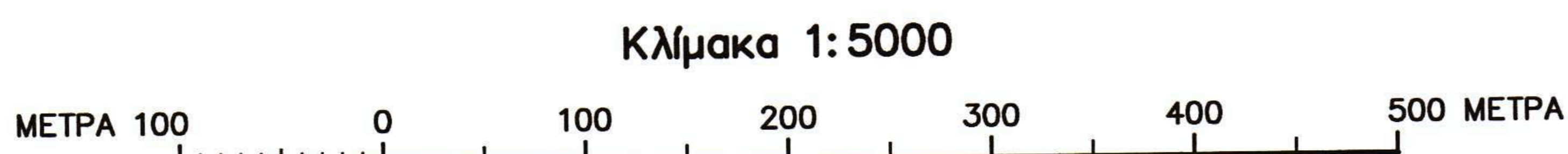
Σχέδιο το οποίο δείχνει την περιοχή υδατοπρομήθειας του χωριού**Μαντριά**..... περικλειόμενη με μπλέ χρώμα ως έχει καθοριστεί από τον Επαρχο**Πάφου**..... και το Διευθυντή του Τμήματος Αναπτύξεως Υδάτων σύμφωνα με το άρθρο 9(3)(γ) του Περί Ρυθμίσεως Οδών και Οικοδομών Νόμου Κεφ. 96, ως τροποποιήθηκε με το άρθρο 2(γ) του Νόμου 13/74.

Επαρχος.....
 Διευθυντής Τμήματος Αναπτύξεως Υδάτων

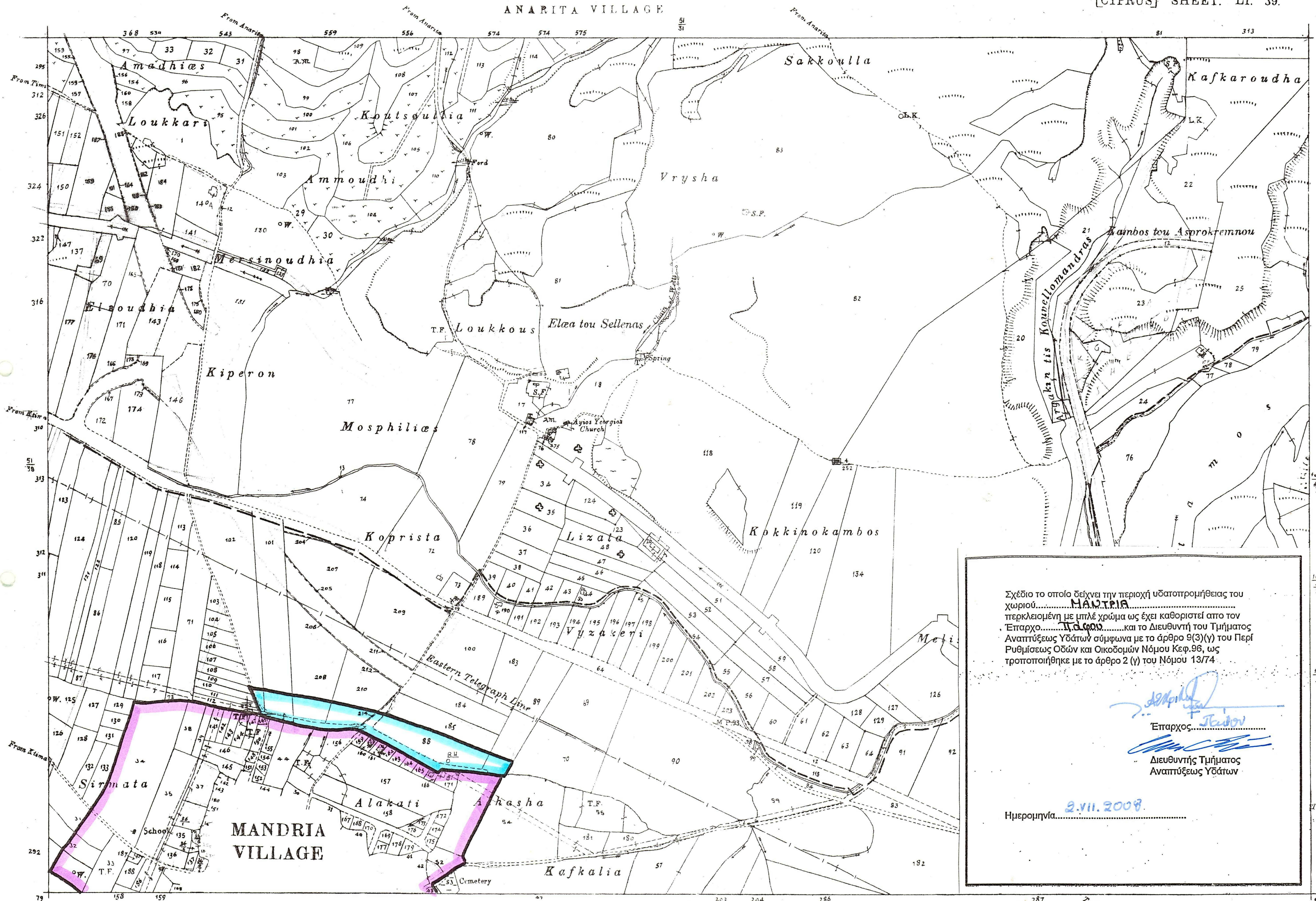
Ημερομηνία:.....**5/6/15**.....



Υφιστάμενη Ζώνη Υδροδότησης
 Επέκταση Ζώνης Υδροδότησης



ANARITA VILLAGE



Σχέδιο το οποίο δείχνει την περιοχή υδατοπρομήθειας του χωριού.....**ΜΑΝΔΡΙΑ**..... περικλειομένη με μπλέ χρώμα ως έχει καθοριστεί από τον Έπαρχο.....**Καίου**..... και το Διευθυντή του Τμήματος Αναπτύξεως Υδάτων σύμφωνα με το άρθρο 9(3)(γ) του Περί Ρυθμίσεως Οδών και Οικοδομών Νόμου Κεφ.96, ως τροποποιήθηκε με το άρθρο 2 (γ) του Νόμου 13/74.

[Signature]
Έπαρχος.....**Καίου**.....
[Signature]
Διευθυντής Τμήματος Αναπτύξεως Υδάτων

Ημερομηνία.....**2.VII.2008**.....

Surveyed by Dept. of Lands & Surveys 1982
State Copyright Reserved
Revised from D.L.O plans, April 1982

MANDRIA VILLAGE

Scale 1 : 5000

0 500 1000 Feet

Υποστηρικτική Ζώνη Υδροδότησης
Επέκταση Ζώνης Υδροδότησης